

TU 1501 074

směr Chrudim
směr Borohrádek

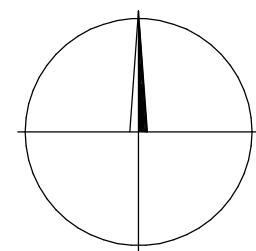
TU 1501 075

TU 1531 041

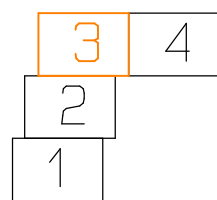
k.ú. Moravany nad Loučnou

BOD VYTYČOVACÍ SÍTĚ

- o 2378 Bude zachován
- o 2382 Bude zničen
- o 2376 Při ochraně může být zachován
- o 4002 Pomocný bod, dočasně stab.




KLAD MAPOVÝCH LISTŮ

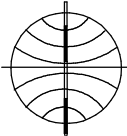


SEZNAM PS, SO :

- PS 01_Přejezdové zabezpečovací zařízení v km 28,091 (P5026)
- SO 01 Rekonstrukce živičného krytu v km 28,091
- SO 02_Elektrická přípojka PZZ

			ČÍSLO SOUPRAVY:
REVIZE Č.	DATUM	ZMĚNA	

SB projekt s.r.o.
Kasárenská 4063/4, 695 01 Hodonín

Katastrální území Moravany nad Loučnou Investor: Objednavatel Název zakázky :	Vyhotovil V. Vyskočil, P. Putna Správa železnic, s.o. Dílčební 1003/7, Nové Město, 11000 Praha 1 SB Projekt s.r.o., Kasárenská 4063/4, 695 01 Hodonín 1	Kontroloval Ing. Svatopluk Štokláška Nové Město, 11000 Praha 1	 GEOMETRA zeměměřická kancelář s.r.o. K.YJOV , Masarykovo nám. 63 tel. 518 611 666 IČO - 253 287 27
Výstavba PZS přejezdu P5026 v km 28,091 trati Chrudim – Borohrádek			
Geodetický podklad - Vytyčovací síť	Část: 1.3 Příloha: 2.3	Zakázka č. 136/2020 Datum 11/2020 Souř.systém S-JTSK Výškový syst. BpV Měřítko 1 :1000	